

Bundesländer

Ein Land ist
ein Verwaltungseinheiten
in Deutschland.
In Deutschland sind
sechzehn
Länder (Bundesländer).



-Baden-Württemberg,

-Bayern,

-Berlin,

-Brandenburg,

-Bremen,

-Hamburg,

-Hessen,

-Mecklenburg-Vorpommern,

-Niedersachsen,

-Nordrhein-Westfalen,

-Rheinland-Pfalz,

-Saarland,

-Sachsen,

-Sachsen-Anhalt,

-Schleswig Holstein,

-Thüringen.



Wiesbaden



Wiesbaden ist eine Stadt in Hessen und die Hauptstadt von Hessen Bundesland. Wiesbaden liegt am Rhein und hat 277 729 (zwei hundert siebenundsiebzig tausend sieben hundert neunundzwanzig) Einwohnerschaft. In Wiesbaden man kann ein Schlossplatz, oder einen römische Mauern besichtigen. Diese Stadt ist sehr schön





Schleswig Holstein Kilonia (Kiel)





Grundinformation

Das nördlichste Bundesland Deutschlands. Der frühere englische Name ist Sleswick-Holsatia. Die Hauptstadt ist Kiel.




Erdkunde

Schleswig-Holstein liegt im südlichen Teil der Halbinsel Jütland zwischen der Nordsee im Westen und der Ostsee. Es grenzt im Norden an Dänemark und im Süden an die Bundesländer Hamburg, Mecklenburg-Vorpommern und Niedersachsen



Geschichte



798 findet hier die Schlacht von Święciana statt, in der die von Drożek angeführten Obodriten, unterstützt von den Franken, den Sieg über die Sachsen errangen.

Der nördliche Teil der Region (später Schleswig genannt) wurde von Dänen bewohnt. Die dänische Festung Danevirke wurde hier im frühen Mittelalter errichtet. Die älteste dänische Stadt existierte hier - Hedeby, das am Ende der Schlei-Bucht gewährt wurde und erstmals 804 erwähnt wurde. 811 stabilisierte sich die südliche Grenze Dänemarks an der Eider, die südliche Grenze Dänemarks und die südliche Grenze Rose. Zu dieser Zeit die sogenannten Limes Saxoniae, die Grenze zwischen den Sachsen und Obodrycami. Die in diesen Gebieten lebenden Slawen werden erst im 12. Jahrhundert von den Sachsen erobert. Der nordwestliche Teil der Region (Nordfriesische Inseln und Helgoland) wurde im 8. Jahrhundert von Friesen besiedelt, die aus dem Königreich Friesland stammten. Sie leben bis heute in der Region.



Population

In Schleswig-Holstein leben 2,83 Millionen Einwohner. Die durchschnittliche Bevölkerungsdichte beträgt 179 Einwohner pro km². Neben Deutsch werden Niederdeutsch, Dänisch und Friesisch verwendet. Aufgrund historischer Ereignisse (Erster Schleswig-Krieg, Dänischer Krieg (1864)) und der Eingliederung von Schleswig-Holstein in Deutschland lebt heute hier eine dänische Minderheit (ca. 50.000), die friesische Minderheit beträgt ca. 40.000. Das wichtigste kulturelle Zentrum der dänischen Minderheit ist Flensburg. In der Stadt gibt es unter anderem Dänische Bibliothek.



Wirtschaft

Industrie- und Landwirtschaftsregion. Ausbeutung von Rohölvorkommen.

Entwickelte Schiffbau-, Maschinen-, Chemie-, Textil- und Lebensmittelindustrie. Anbau von Roggen, Weizen, Gerste, Kartoffeln, Zuckerrüben, Raps und Futter. Zucht von Rindern und Schweinen. Angeln an den Küsten. Der Tourismus spielt eine wichtige Rolle - zahlreiche Badegebiete an der Küste (Inseln: Sylt, Amrum, Buchten: Lübeck, Kiel).



Interessante Fakten

- ❖ Der Dom in Ratzeburg ist die Ruhestätte von Königin Margarete, der Frau von König Przemysł II. Der Piastendynastie.
- ❖ Der Name des deutschen Schiffes, von dem aus einer der ersten Schüsse während des Zweiten Weltkriegs auf der Westerplatte abgefeuert wurde, war Schleswig-Holstein.
- ❖ In der Stadt Schleswig wurde 1990 das Danevirke-Museum gegründet, das sich mit der Geschichte der dänischen mittelalterlichen Befestigungsanlagen befasst, die als Danevirke bekannt sind.
- ❖ Die Insel Helgoland in der Nordsee ist nicht Teil der Zollunion der Europäischen Union.



Berlin ist die Hauptstadt von Deutschland. Deutschland besteht aus 16 Bundesländern, von denen Berlin eine eigene Stadt ist. In Berlin gibt es viele schöne Sehenswürdigkeiten, zum Beispiel das Brandenburger Tor, den Reichstag oder die Berliner Mauer. Interessanterweise sind Reste dieser historischen Mauer noch in Berlin zu finden.

Das Wappen Berlins ist der Bär.


Berlin liegt im Osten Deutschlands.

Berlin hat auch seinen Fußballverein Hertha BSC und ein Olympiastadion.

Interessante Tatsache in Berlin an der Fußgängerampel Der rote Mann breitet die Arme aus und der grüne Mann geht. Sein Name ist Ampelmännchen in Souvenirläden kann man mit diesem Mann Souvenirs kaufen, es sieht ganz anders aus als an Ampeln in Polen.

Die Flüsse Havel und Spree fließen durch Berlin. Es gibt viele interessante Dinge in Berlin, die einen Besuch wert sind.

(Baden- Württemberg)- stolica stuttgart

A tall, white, rectangular sign for the Porsche Zentrum Stuttgart. At the top is the Stuttgart coat of arms, a shield divided into four quadrants with a black horse in the center. Below the coat of arms, the text "Porsche Zentrum Stuttgart" is written in a sans-serif font. The sign is set against a background of a modern building with a glass facade and a clear blue sky.

Porsche Zentrum
Stuttgart

Zum 30. September 2011 waren im Bundesland 132.629 Unternehmen registriert [2]. Sie beschäftigten ungefähr 729.000 Menschen [2]. Der Umsatz betrug 80 Mrd. EUR [2].

Die Region hat die Automobilindustrie (das Hauptzentrum der Automobilindustrie in Deutschland - Daimler AG, Porsche, Bosch), Maschinen, Elektrotechnik und Elektronik, Optik, Präzision (insbesondere Uhrmacherei) sowie Textilien, Bekleidung und Chemikalien. Bergbau ist von untergeordneter Bedeutung (Steinsalz). Hier werden Getreide, Zuckerrüben, Tabak, Hopfen, Kartoffeln, Gemüse und Weinreben angebaut.





Tourismus

- Baden-Württemberg ist touristisch attraktiv und zeichnet sich durch einen starken Touristenverkehr aus, insbesondere im Schwarzwald und am Bodensee. Unter den Spas ist Baden-Baden das bekannteste. Zu den Highlights zählen die historischen Universitätsstädte Heidelberg und Tübingen, die Kathedralen von Freiburg und Ulm, Sehenswürdigkeiten und Museen in Stuttgart, Karlsruhe und Konstanz, Burgen, Paläste und Klöster am Rhein, Neckar und Donau sowie Barockkirchen und Klöster in Oberschwaben. Interessante Fakten.

Stuttgart

- eine Stadt mit Poviats-Rechten am Neckar in Deutschland, der Hauptstadt und größten Stadt des Landes Baden-Württemberg, Sitz des Stuttgarter Bezirks und der Region Stuttgart. Ende 2019 belegt Stuttgart mit rund 635.000 Einwohnern in Deutschland den sechsten Platz nach Bevölkerungszahl



HANNOVER

- Hannover ist die Niedersächsische Hauptstadt. Es liegt am Fluss Leine.
- Die Fläche dieser Stadt beträgt ca. 204 km² und die Bevölkerung ist fast 524.000.
- In Hannover sind Oper "Opernhaus Hannover" und Theater "Schauspielhaus Hannover" berühmte Kulturstätten.
- Es gibt auch Institutionen wie einen Hockeyclub - "Hannover Scorpions", einen Fußballverein - "Hannover 96" und einen Handballverein - "TSV Hannover-Burgdorf".
 - Dort können Sie verschiedene Denkmäler und Touristenattraktionen sehen, die sehr beliebt sind unter anderen Königliche Gärten Herrenhausen, Marktkirche das heißt, eine protestantische Kirche im gotischen Stil und und das alte Rathaus auch im gleichen Stil.
- Aus dieser Stadt stammt Lena Mayer-Landrut, die 2010 den Eurovision Song Contest gewann.



Nordrhein-Westfalen- Nadrenia Północna-Westfalia

Ludność - w 2019 roku
ludność wyniosła prawie
18 mln (17,93 mln)



Stolica - Düsseldorf
Największe miasto -
Kolonia



Katedra w Kolonii jest trzecim
najwyższym kościołem na
świecie.

Stadion w Dortmundzie jest
największym stadionem piłkarskim
w Niemczech i jednym z
największych w Europie.

Powierzchnia -
34 098 km²



Położenie - Nadrenia
Północna-Westfalia
leży w zachodniej
części Niemiec



Bayern

- Liczba mieszkańców - 13,08 miliona



Es ist das größte Bundesland mit der Hauptstadt München. Es ist berühmt für seine wunderschönen Landschaften, seine reiche Tradition, seine interessante Küche und viele Möglichkeiten zur Entspannung oder aktiven Erholung. Der Bayerische Wald ist der größte kompakte Waldkomplex und der erste Nationalpark in Deutschland. Die Region ist auch der Nationalpark Berchtesgaden mit dem nördlichsten Gletscher der Alpen und dem schönen Königsee. Die Küche basiert hauptsächlich auf Produkten wie Schweinefleisch, Lammfleisch, Geflügel und wird von weißen oder weißen Würstchen nach altbayerischen Rezepten dominiert .

Nadrenia-Palatynat

1.

Land im Südwesten Deutschlands. Es wurde am 30. August 1946 gegründet. Die Landeshauptstadt ist Mainz.

Sie grenzt an Nordrhein-Westfalen, Hessen, Saarland, Baden-Württemberg sowie im Westen an Belgien, Frankreich und Luxemburg.

2.

24 Poviats, 12 separate Städte, 163 Gewerkschaftsgemeinden, 2.258 Gemeinden.

3.

Fläche 19 853,36 km²

4.

-Bevölkerung 3 990 033 [1]
-Dichte 201 Personen / km²



5.

Sehenswürdigkeiten:

→ Antike römische Denkmäler in Trier: Porta Nigra, römische Brücke, kaiserliche Bäder, Igelsäule ←

→ Deutsches Eck - der Ort, an dem die Mosel zum Rhein hinunterfließt. ←



Saarland stolica Saarbrücken

Saarbrücken ist das administrative, kommerzielle und kulturelle Zentrum des Saarlandes und liegt an der französischen Grenze.

Die moderne Stadt Saarbrücken wurde 1909 aus dem Zusammenschluss von drei Städten gegründet: Saarbrücken, St. Johann und Malstatt-Burbach. Es war das Industrie- und Transportzentrum des saarländischen Kohlebeckens. Zu den Produkten gehörten Eisen und Stahl, Zucker, Bier, Keramik, optische Instrumente, Maschinen und Baumaterialien.


Zu den Sehenswürdigkeiten der Stadt zählen die Steinbrücke über die Saar (1546), die gotische Kirche St. Arnuala, Schloss Saarbrücken aus dem 18. Jahrhundert und die Altstadt von Sankt Johanner Markt.

Im 20. Jahrhundert wurde Saarbrücken zweimal von Deutschland getrennt: 1920–1935 als Hauptstadt des Saarbeckengebiets und von 1947–1956 als Hauptstadt des Saarprotectorats.





Bremen Freie Hansestadt



- Eine Stadt in Norddeutschland, der Hauptstadt des kleinsten Bundeslandes Bremen, zu der auch Bremerhaven gehört. Es liegt an der Weser, ca. 60 km von der Mündung bis zur Nordsee entfernt.
- Bremen ist ein großes Industriezentrum und der Hafen von Bremen-Bremerhaven ist einer der größten Seehäfen in Deutschland
- **Denkmäler und Tourismus**
- **Gotisches Rathaus** aus dem 15. Jahrhundert mit einer Fassade im Weser-Renaissance-Stil. **Eine Statue von Roland**, dem Helden von Rolandslied. **Beck's Brewery** Museum, Sudhaus und Malzlager.



MIASTO POZDAM

Poczdam – miasto we wschodnich Niemczech, położone nad Hawelą. Stolica i największe miasto kraju związkowego Brandenburgia, wchodzące w skład obszaru metropolitalnego Berlin-Brandenburg.

Miasto znane jest głównie ze swoich bardzo cennych zespołów zabytkowych, głównie z zespołu parkowo-pałacowego Sanssouci, wybudowanego w XVIII wieku przez Fryderyka II Wielkiego, który od 1990 znajduje się na liście światowego dziedzictwa UNESCO.

Od połowy XIX wieku Poczdam rozwijał się jako centrum kulturalno-naukowe. Obecnie miasto jest jednym ze znaczących ośrodków akademickich we wschodnich Niemczech. Działają tu 3 uczelnie publiczne oraz ponad 30 instytutów badawczych. Około 15% mieszkańców stanowią studenci – m.in. Uniwersytetu w Poczdanie. W mieście znajduje się najstarsze na świecie studio filmowe Babelsberg, które było siedzibą wytwórni filmowej Universum Film.

FLAGA I
HERB



Herb miasta został przyjęty przez radę miejską 27 kwietnia 1994. Przedstawia on czerwonego orła spoglądającego w lewą stronę z czarnymi szponami na złotym polu. Tarcza herbowa wieńczy corona muralis. Herb wzorowany jest na herbie Marchii Brandenburskiej, używanym od XII w. przez dynastię askańską, przedstawiającego czerwonego orła w pozycji szykującego się do lotu z rozprostowanymi skrzydłami i spoglądającego w lewo. Obecnie używany herb został zaprojektowany w 1957 przez Wenera Nerlicha, dyrektora Wyższej Szkoły Zawodowej Reklamy i Projektowania w Berlinie (*Fachhochschule für Werbung und Gestaltung Berlin*). Najstarszy zachowany wizerunek herbu pochodzi z czasów średniowiecza i występuje w 1450 na oficjalnej pieczęci miasta. W 1660 zmieniono tło herbu z białego na złote.



Flaga miasta przedstawia prostokąt podzielony na dwa poziome pasy. U góry znajduje się kolor czerwony, zaś u dołu kolor żółty. Na środku znajduje się tarcza z herbem miasta.



Thüringen

Thüringen ist ein Bundesland in Deutschland mit der Hauptstadt Erfurt. Die Fläche dieses Landes beträgt 16 171 m². Dort leben über 2 Millionen Menschen. Thüringen liegt mehr oder weniger in der Mitte Deutschlands. Es besteht aus 17 Poviats und 942 Gemeinden. Es grenzt an Hessen, Sachsen, Niedersachsen, Bayern und Sachsen-Anhalta. Sie können dort unter anderem sehen Hainich-Nationalpark, Handelsbrücke und Wartburg. Aber nicht nur. Es gibt viele schöne Orte, die es wert sind, gesehen zu werden.



- München - Eine Stadt in Deutschland, in der jedes Jahr ein Festival namens "Oktoberfest" stattfindet. Mit anderen Worten, das Oktoberfest-Bierfest wird seit 1810 organisiert und ist eines der größten Volksfestivals. Die Fläche von München beträgt 310,7 km² und die Bevölkerung beträgt 1,472 Millionen.



Hamburg

Hamburg ist eine Stadt in Norddeutschland nahe der Elbmündung mit einer Fläche von 755 km, in der fast 8% Wasser sind. Die Stadt wird von ungefähr 1,85 Millionen Menschen bewohnt. Es ist in sieben Landkreise unterteilt. Der Hamburger Seehafen ist der größte Hafen des Landes und liegt ca. 120 km vom Meer entfernt. In der Nähe dieses Hafens befindet sich der weltweit größte Komplex historischer Lagerhäuser. 2011 wurde die Stadt als europäische Hauptstadt der Sauberkeit ausgezeichnet.

Hesja (Hessen) Stolica Wiesbaden



Hesja- kraj związkowy w zachodniej części Niemiec. Stolicą Kraju związkowego jest Wiesbaden.

Jeden z krajów związkowych położony w samym sercu Niemiec. Stolicą landu jest miasto Wiesbaden. Hesja jest idealnym krajem dla każdego urlopowicza, oferuje pełną gamę atrakcji i z pewnością każdy znajdzie tu coś dla siebie. Wypoczynek najlepiej rozpocząć od regionu Frankfurt Ren-Men, który jest zaopatrzone w lotnisko Ren-Men oraz rozbudowaną sieć komunikacyjną. Osoby, które pragną posmakować kultury tego miejsca, powinny zabawić tu nieco dłużej, pozostałe głodne innych wrażeń mogą udać się na spotkanie z naturą. Kilka minut od centrum Frankfurtu znajdują się góry Taunus, Vogelsberg, Spessart i Odenwald. Jeśli wybierzemy te pierwsze, to koniecznie musimy zobaczyć skansen „Park Heskii” z miastem Saalburg, na niedawno wpisanym na listę światowego dziedzictwa UNESCO szlaku limes, przy którym znajduje się jedyna na świecie zrekonstruowana rzymska warownia. Dla miłośników wycieczek rowerowych atrakcyjna z pewnością będzie trasa wokół wulkanu. Kto lubi zwiedzanie z odrobiną historii, powinien się udać w malownicze miejsce położone w dolinie rzeki Kinzig, która jest przesmykiem łączącym góry Vogelsberg i Spessart - tam znajduje się zamek cesarza Fryderyka Barbarossy. Jeśli natomiast chcemy wrócić do czasów dzieciństwa i przypomnieć sobie bajki Braci Grimm, to czeka na nas ich rodzinne miasto - Hanau. Na zachodzie frankfurcką aglomerację zamyka region Rheingau, który jest częścią wpisanej na listę światowego dziedzictwa UNESCO Górnej Doliny Środkowego Renu jako jeden z najpiękniejszych obszarów uprawy winorośli w Niemczech. Również w tym regionie leży stolica landu, która przyciąga klimatem, zabytkową i elegancką architekturą. Warto też zwrócić uwagę na miasto Darmstadt jako perłę niemieckiej secesji. Właśnie z okolic tego miasta Europejska Agencja Kosmiczna kieruje częścią działalności europejskiej działalności w przestrzeni kosmicznej. W północnej Hesji dominuje surowe piękno przyrody, jak np. Park Narodowy Kellerwald-Edersee, u którego stóp wybudowano na jeziorze Edersee jedną z największych w Niemczech zapór wodnych, która przyciąga miłośników wodnego szaleństwa. Ważnym ośrodkiem sztuki w tym regionie jest miasto Kassel, w którym odbywają się wystawy documenta. Na wschodnie Hesji wznosi się pasmo górskie Rhön z malowniczym najwyższym górnym szczytem tej krainy - Wasserkuppe (950 m). Z prawie pozbawionego lasów płaskowyżu roztacza się piękny widok na całą okolicę.

DZIĘKUJEMY ZA UWAGĘ

Projekt wycieczki do Niemiec „Die Klassenfahrt nach Deutschland” przygotowali uczniowie klasy 7D wraz z wychowawczynią Anną Maniecką.